


1. Etappe - Montag 20. April 2026

**INNSBRUCK - INNSBRUCK**













**km 144,3**

|  |       |                         |   |   |                      |           | Distanz km |              |              | Uhrzeit |
|--|-------|-------------------------|---|---|----------------------|-----------|------------|--------------|--------------|---------|
| Gemeinde                                     | Höhe  | Ort                     |   | Details   | Straße               | Einzel KM | Gesamt KM  | KM zum Start |              |         |
| <b>TIROL - ÖSTERREICH / TIROLO - AUSTRIA</b> |       |                         |   |   |                      |           |            |              |              |         |
|  | 580   | INNSBRUCK               |   | Congress Innsbruck - <b>Beginn der Neutralisation</b> | Rennweg              |           | 0,0        | 4,2          | <b>11:45</b> |         |
|  |       |                         | ← | Kreuzung nach links                                   | Herzog Otto Straße   | 0,2       | 0,2        | 4,0          |              |         |
|  |       |                         |   | Kreuzung mit Innbrücke: gerade weiter                 | Innrain              | 0,4       | 0,6        | 3,6          |              |         |
|  | Ampel |                         | ↘ | Abbiegung nach rechts und dann gleich nach links      | Herzog Siegmund Ufer | 0,1       | 0,7        | 3,5          |              |         |
|  |       |                         | ← | Nach links entlang dem Inn                            | Herzog Siegmund Ufer | 0,3       | 1,0        | 3,2          |              |         |
|  |       |                         | ↙ | Abbiegung nach links                                  | Josef Hirn Straße    | 0,2       | 1,2        | 3,0          |              |         |
|  |       |                         | → | Kreuzung nach rechts                                  | Innrain              | 0,1       | 1,3        | 2,9          |              |         |
|  |       | Richtung Blasius H. St. |   | Ampel gerade über die Gleise                          | Innrain              | 0,2       | 1,5        | 2,7          |              |         |
|  |       | Richtung Holzhammer St. |   | Ampel gerade  | Innrain              | 0,7       | 2,2        | 2,0          |              |         |
|  |       |                         |   | Eisenbahnunterführung                                 | Innrain              | 0,3       | 2,5        | 1,7          |              |         |
|  |       |                         | ↙ | Nach links halten Richtung Axams                      | Innrain              | 0,3       | 2,8        | 1,4          |              |         |
|  |       |                         | ↘ | An der Ampel nach rechts Richtung Axams               | Egger Lienz Straße   | 0,1       | 2,9        | 1,3          |              |         |
|  |       |                         |   | Nach links halten Richtung Axams                      | Egger Lienz Straße   | 0,1       | 3,0        | 1,2          |              |         |
|  |       |                         |   | Nach der Brücke nach links halten Richtung Axams      | Egger Lienz Straße   | 0,2       | 3,2        | 1,0          |              |         |
|  |       |                         |   | Nach der Überführung Ende der Einbahn                 | L11 - Völser Straße  | 0,2       | 3,4        | 0,8          |              |         |
|  | 595   | INNSBRUCK               |   | Ortsende Innsbruck - <b>Ende der Neutralisation</b>   | L11 - Völser Straße  | 0,8       | 4,2        | 0,0          | <b>11:55</b> |         |
























| Strecke  |      |                   |   |  |                     |           | Distanz im KM |              |              | Uhrzeit |         |  |
|----------|------|-------------------|---|--|---------------------|-----------|---------------|--------------|--------------|---------|---------|--|
| Gemeinde | Höhe | Ort               |   | Details                                | Straße              | Einzel KM | Gesamt KM     | KM zum Start | Schnitt km/h |         |         |  |
|          |      |                   |   |  |                     |           |               |              | 45           | 43      | 41      |  |
|          | 595  | INNSBRUCK         | ▶ | Offizieller Start - Ortsende Innsbruck | L11 - Völser Straße |           | 0,0           | 144,3        | 11 : 55      | 11 : 55 | 11 : 55 |  |
|          |      |                   |   | Kurzer ansteigender Abschnitt          | L11 - Völser Straße | 0,5       | 0,5           | 143,8        | 11 : 55      | 11 : 55 | 11 : 55 |  |
|          |      | Kreuzing Götzener |   | Gerade - Beginn kurze Abfahrt          | L11 - Völser Straße | 0,5       | 1,0           | 143,3        | 11 : 56      | 11 : 56 | 11 : 56 |  |
















| Gemeinde            | Höhe | Ort                   |   |   | Details   | Straße                                   | Einzel KM           | Gesamt KM   | KM zum Start | Schnitt km/h   |                |                |
|---------------------|------|-----------------------|---|---|---|--|---------------------|-------------|--------------|----------------|----------------|----------------|
|                     |      |                       |   |   |   |  |                     |             |              | 45             | 43             | 41             |
| VÖLS                |      |                       |   |   | Ortsbeginn Völs   | L11 - Landesstraße                       | 0,3                 | 1,3         | 143,0        | 11 : 56        | 11 : 56        | 11 : 56        |
|                     |      |                       |   |   | Ende der kurzen Abfahrt   | L11 - Landesstraße                       | 0,6                 | 1,9         | 142,4        | 11 : 57        | 11 : 57        | 11 : 57        |
|                     | 582  | Völs                  |   |    | 2. Ausfahrt gerade Richtung Kematen   | L11 - Landesstraße                       | 1,2                 | 3,1         | 141,2        | 11 : 58        | 11 : 58        | 11 : 58        |
|                     |      |                       |  |   | Unterführung  | L11 - Landesstraße                       | 0,3                 | 3,4         | 140,9        | 11 : 58        | 11 : 59        | 11 : 59        |
| KEMATEN IN TIROL    |      |                       |   |   | Ortsbeginn Kematen in Tirol   | L11 - Innsbrucker Straße                 | 0,7                 | 4,1         | 140,2        | 11 : 59        | 12 : 00        | 12 : 00        |
|                     | 617  | Kematen in Tirol      |   |    | 2. Ausfahrt - gerade Richtung Kematen   | L11 - Innsbrucker Straße                 | 2,3                 | 6,4         | 137,9        | 12 : 02        | 12 : 03        | 12 : 03        |
|                     |      |                       |   |    | Ortszentrum - Fahrbahnverengung   | L11 - Dorfstraße                         | 0,8                 | 7,2         | 137,1        | 12 : 03        | 12 : 04        | 12 : 04        |
|                     |      |                       |   |   |    | Kreuzung rechts Oberinntaler Straße      | Oberinntaler Straße | 0,5         | 7,7          | 136,6          | 12 : 04        | 12 : 04        |
|                     |      |                       |  | 2. Ausfahrt gerade Richtung Unterperfuss  | L11   | 0,4                                      | 8,1                 | 136,2       | 12 : 04      | 12 : 05        | 12 : 05        |                |
| UNTERPERFUSS        |      |                       |   |   | Ortsbeginn Unterperfuss   | L11 - Völser Straße                      | 0,2                 | 8,3         | 136,0        | 12 : 05        | 12 : 05        | 12 : 06        |
|                     | 596  | Unterperfuss          |   |   | Kreuzung nach Ranggen: gerade weiter  | L11 - Völser Straße                      | 0,2                 | 8,5         | 135,8        | 12 : 05        | 12 : 05        | 12 : 06        |
|                     |      |                       |   |   |   | Ortszentrum                              | L11 - Völser Straße | 0,7         | 9,2          | 135,1          | 12 : 06        | 12 : 06        |
| RANGGEN             |      |                       |   |   | Ortsbeginn Ranggen  | L11 - Völser Straße                      | 1,2                 | 10,4        | 133,9        | 12 : 07        | 12 : 08        | 12 : 08        |
| ZIRL                |      |                       |   |   | Ortsbeginn Zirl   | L11 - Salzstraße                         | 0,3                 | 10,7        | 133,6        | 12 : 07        | 12 : 08        | 12 : 09        |
|                     |      |                       |   |    | 2. Ausfahrt gerade Richtung Inzing  | L11 - Salzstraße                         | 1,3                 | 12,0        | 132,3        | 12 : 09        | 12 : 10        | 12 : 10        |
| INZING              |      |                       |   |   | Ortsbeginn Inzing   | L11                                      | 0,3                 | 12,3        | 132,0        | 12 : 09        | 12 : 10        | 12 : 11        |
|                     | 609  | Inzing                |   |    | Ortszentrum - Fahrbahnverengung   | L11 - Salzstraße                         | 2,1                 | 14,4        | 129,9        | 12 : 12        | 12 : 13        | 12 : 14        |
| HATTING             |      |                       |   |   | Ortsbeginn Hatting  | L11 - Salzstraße                         | 1,7                 | 16,1        | 128,2        | 12 : 14        | 12 : 15        | 12 : 16        |
|                     | 615  | Hatting               |   |   | Ortszentrum   | L11 - Salzstraße                         | 0,7                 | 16,8        | 127,5        | 12 : 15        | 12 : 16        | 12 : 17        |
| POLLING IN TIROL    |      |                       |   |   | Ortsbeginn Polling in Tirol   | L11                                      | 0,7                 | 17,5        | 126,8        | 12 : 16        | 12 : 17        | 12 : 18        |
|                     | 617  | Polling in Tirol      |   |   | Ortszentrum   | L11                                      | 0,6                 | 18,1        | 126,2        | 12 : 16        | 12 : 17        | 12 : 18        |
| FLAURLING           |      |                       |   |   | Ortsbeginn Flaurling  | L11                                      | 1,4                 | 19,5        | 124,8        | 12 : 18        | 12 : 19        | 12 : 20        |
|                     | 649  | Flaurling - SPRINT    |   |   | Landhaus auf der linken Seite - 1. Sprintwertung                                    | L11 - Salzstraße                         | <b>0,8</b>          | <b>20,3</b> | <b>124,0</b> | <b>12 : 19</b> | <b>12 : 20</b> | <b>12 : 22</b> |
|                     | 655  | Flaurling             |   |  | Ortszentrum - Fahrbahnverengung   | L11 - Salzstraße                         | 0,2                 | 20,5        | 123,8        | 12 : 19        | 12 : 21        | 12 : 22        |
| OBERHOFEN IM INNTAL |      |                       |   |   | Ortsbeginn Oberhofen im Inntal  | L11 - Landesstraße                       | 0,4                 | 20,9        | 123,4        | 12 : 20        | 12 : 21        | 12 : 22        |
|                     | 624  | Oberhofen im Inntal   |   |   | Ortszentrum   | L11 - Landesstraße                       | 2,1                 | 23,0        | 121,3        | 12 : 23        | 12 : 24        | 12 : 25        |
| PFAFFENHOFEN        |      |                       |   |   | Ortsbeginn Pfaffenhofen   | L11 - Salzstraße                         | 0,7                 | 23,7        | 120,6        | 12 : 24        | 12 : 25        | 12 : 26        |
|                     | 648  | Pfaffenhofen          |   |   | Ortszentrum   | L11 - Salzstraße                         | 0,3                 | 24,0        | 120,3        | 12 : 24        | 12 : 25        | 12 : 27        |
|                     |      |                       |   |   |   | Unterführung                             | L11 - Gewerbepark   | 0,9         | 24,9         | 119,4          | 12 : 25        | 12 : 26        |
|                     | 626  | Beginn Rundkurs 1. Rd |   |  |  | 2. Ausfahrt nach links in Richtung Telfs | <b>0,4</b>          | <b>25,3</b> | <b>119,0</b> | <b>12 : 26</b> | <b>12 : 27</b> | <b>12 : 29</b> |

| Gemeinde       | Höhe           | Ort               |  |                        | Details  | Straße                  | Einzel KM | Gesamt KM | KM zum Start | Schnitt km/h |         |         |
|----------------|----------------|-------------------|--|------------------------|--|-------------------------|-----------|-----------|--------------|--------------|---------|---------|
|                |                |                   |  |                        |  |                         |           |           |              | 45           | 43      | 41      |
| TELFS          |                |                   |  |                        | Brücke über den Inn                              | B171                    | 0,7       | 26,0      | 118,3        | 12 : 27      | 12 : 28 | 12 : 30 |
|                |                | Telfs             |  |                        | 2. Ausfahrt nach links in Richtung Mieming       | B189 - Mieminger Straße | 0,2       | 26,2      | 118,1        | 12 : 27      | 12 : 28 | 12 : 30 |
|                | 627            | Telfs             |  |                        | 2. Ausfahrt nach rechts in Richtung Mieming      | B189 - Mieminger Straße | 0,1       | 26,3      | 118,0        | 12 : 27      | 12 : 28 | 12 : 30 |
|                |                | Telfs             |  |                        | Beginn längere Unterführung - 290m               | B189 - Mieminger Straße | 0,3       | 26,6      | 117,7        | 12 : 27      | 12 : 29 | 12 : 31 |
|                |                |                   |  |                        | 3. Ausfahrt nach links Richtung Mieming          | B189 - Mieminger Straße | 0,4       | 27,0      | 117,3        | 12 : 28      | 12 : 29 | 12 : 31 |
|                |                |                   |  |                        | Nach links halten auf der Hauptstraße            | B189 - Mieminger Straße | 0,3       | 27,3      | 117,0        | 12 : 28      | 12 : 30 | 12 : 32 |
| WILDER-MIEMING |                |                   |  |                        | Kurzer Tunnel - 71m                              | B189 - Mieminger Straße | 0,9       | 28,2      | 116,1        | 12 : 30      | 12 : 32 | 12 : 33 |
|                | 850            | Affenhausen       |  |                        | Ortsbeginn Wildermieming                         | B189 - Mieminger Straße | 1,8       | 30,0      | 114,3        | 12 : 33      | 12 : 35 | 12 : 37 |
| MIEMING        |                |                   |  |                        | Kleine Ortschaft                                 | B189 - Mieminger Straße | 2,3       | 32,3      | 112,0        | 12 : 37      | 12 : 39 | 12 : 42 |
|                |                |                   |  |                        | Ortsbeginn Mieming                               | B189 - Mieminger Straße | 0,2       | 32,5      | 111,8        | 12 : 38      | 12 : 40 | 12 : 42 |
|                |                | Beginn Müllzone   |  |                        | Bei Straßen-KM 6,8                               | B189 - Mieminger Straße | 0,4       | 32,9      | 111,4        | 12 : 38      | 12 : 40 | 12 : 43 |
|                | 857            | Mieminger Plateau |  |                        |  | B189 - Mieminger Straße | 0,7       | 33,6      | 110,7        | 12 : 39      | 12 : 42 | 12 : 44 |
|                | 860            | Beginn Feed Zone  |  |                        | Bei Straßen-KM 8,0                               | B189 - Mieminger Straße | 0,5       | 34,1      | 110,2        | 12 : 40      | 12 : 42 | 12 : 45 |
|                | 877            | Obermieming       |  |                        | Ortszentrum                                      | B189 - Mieminger Straße | 0,4       | 34,5      | 109,8        | 12 : 41      | 12 : 43 | 12 : 45 |
|                | 877            | Barwies           |  |                        | Ortszentrum                                      | B189 - Mieminger Straße | 0,9       | 35,4      | 108,9        | 12 : 42      | 12 : 44 | 12 : 46 |
|                | Ende Feed Zone |                   |  | In der Nähe vom Mpreis | B189 - Mieminger Straße                          | 0,2                     | 35,6      | 108,7     | 12 : 42      | 12 : 44      | 12 : 47 |         |
| MÖTZ           |                |                   |  |                        | 2. Ausfahrt nach links in Richtung Mötz          | L236                    | 0,3       | 35,9      | 108,4        | 12 : 42      | 12 : 45 | 12 : 47 |
|                |                |                   |  |                        | Ortsbeginn Mötz                                  | L236                    | 2,8       | 38,7      | 105,6        | 12 : 45      | 12 : 47 | 12 : 50 |
| SILZ           | 700            | Mötz              |  |                        | Kreuzung, gerade weiter                          | L236                    | 0,8       | 39,5      | 104,8        | 12 : 46      | 12 : 48 | 12 : 51 |
|                | 647            |                   |  |                        | Innbrücke - Ortsbeginn Silz                      | L236                    | 1,1       | 40,6      | 103,7        | 12 : 46      | 12 : 49 | 12 : 52 |
| STAMS          |                |                   |  |                        | Autobahnkreuzung: gerade weiter                  | L236                    | 0,1       | 40,7      | 103,6        | 12 : 47      | 12 : 49 | 12 : 52 |
|                |                |                   |  |                        | Ortsbeginn Stams                                 | L236                    | 0,1       | 40,8      | 103,5        | 12 : 47      | 12 : 49 | 12 : 52 |
|                |                |                   |  |                        | Kreuzung nach rechts Richtung Telfs, Innsbruck   | B171                    | 0,4       | 41,2      | 103,1        | 12 : 47      | 12 : 50 | 12 : 52 |
|                | 638            | Stams             |  |                        | 2. Ausfahrt gerade Richtung Innsbruck            | B171                    | 1,4       | 42,6      | 101,7        | 12 : 49      | 12 : 52 | 12 : 54 |
| RIETZ          |                | Thanrain          |  |                        | Gerade weiter                                    | B171                    | 2,1       | 44,7      | 99,6         | 12 : 52      | 12 : 54 | 12 : 57 |
|                |                |                   |  |                        | Ortsbeginn Rietz                                 | B171                    | 0,5       | 45,2      | 99,1         | 12 : 52      | 12 : 55 | 12 : 58 |
| PFAFFENHOFEN   | 636            | Rietz             |  |                        | Gerade weiter                                    | B171                    | 0,9       | 46,1      | 98,2         | 12 : 54      | 12 : 56 | 12 : 59 |
|                | 626            | Ende 1. Runde     |  |                        | 1. Ausfahrt gerade Richtung Telfs - Beginn 2. Rd | B171                    | 0,4       | 49,2      | 95,1         | 12 : 57      | 13 : 00 | 13 : 03 |

| Gemeinde       | Höhe           | Ort                   |   | Details  | Straße                  | Einzel KM  | Gesamt KM   | KM zum Start | Schnitt km/h   |                |                |
|----------------|----------------|-----------------------|---|--|-------------------------|------------|-------------|--------------|----------------|----------------|----------------|
|                |                |                       |   |  |                         |            |             |              | 45             | 43             | 41             |
| TELFS          |                |                       |   | Brücke über den Inn                            | B171                    | 0,7        | 49,9        | 94,4         | 12 : 59        | 13 : 02        | 13 : 05        |
|                |                | Telfs                 |    | 2. Ausfahrt nach links in Richtung Mieming     | B189 - Mieminger Straße | 0,2        | 50,1        | 94,2         | 12 : 59        | 13 : 02        | 13 : 05        |
|                | 627            | Telfs                 |    | 2. Ausfahrt nach rechts in Richtung Mieming    | B189 - Mieminger Straße | 0,1        | 50,2        | 94,1         | 12 : 59        | 13 : 02        | 13 : 05        |
|                |                | Telfs                 |    | Beginn längere Unterführung - 290m             | B189 - Mieminger Straße | 0,3        | 50,5        | 93,8         | 12 : 59        | 13 : 02        | 13 : 06        |
|                |                |                       |    | 3. Ausfahrt nach links Richtung Mieming        | B189 - Mieminger Straße | 0,4        | 50,9        | 93,4         | 13 : 00        | 13 : 03        | 13 : 06        |
|                |                |                       |    | Nach links halten auf der Hauptstraße          | B189 - Mieminger Straße | 0,3        | 51,2        | 93,1         | 13 : 00        | 13 : 03        | 13 : 07        |
| WILDER-MIEMING |                |                       |    | Kurzer Tunnel - 71m                            | B189 - Mieminger Straße | 0,9        | 52,1        | 92,2         | 13 : 02        | 13 : 05        | 13 : 09        |
|                | 850            | Affenhausen           |   | Ortsbeginn Wildermieming                       | B189 - Mieminger Straße | 1,8        | 53,9        | 90,4         | 13 : 05        | 13 : 09        | 13 : 12        |
| MIEMING        |                |                       |   | Kleine Ortschaft                               | B189 - Mieminger Straße | 2,3        | 56,2        | 88,1         | 13 : 09        | 13 : 13        | 13 : 17        |
|                |                |                       |   | Ortsbeginn Mieming                             | B189 - Mieminger Straße | 0,2        | 56,4        | 87,9         | 13 : 10        | 13 : 13        | 13 : 17        |
|                |                | Beginn Müllzone       |    | Bei Straßen-KM 6,8                             | B189 - Mieminger Straße | 0,4        | 56,8        | 87,5         | 13 : 10        | 13 : 14        | 13 : 18        |
|                | 857            | Mieminger Plat. - KOM |    | Bergwertung bei Straßen-KM 7,5                 | B189 - Mieminger Straße | <b>0,7</b> | <b>57,5</b> | <b>86,8</b>  | <b>13 : 12</b> | <b>13 : 15</b> | <b>13 : 19</b> |
|                | 860            | Beginn Feed Zone      |    | Bei Straßen-KM 8,0                             | B189 - Mieminger Straße | 0,5        | 58,0        | 86,3         | 13 : 12        | 13 : 16        | 13 : 20        |
|                | 877            | Obermieming           |   | Ortszentrum                                    | B189 - Mieminger Straße | 0,4        | 58,4        | 85,9         | 13 : 13        | 13 : 16        | 13 : 20        |
|                | 877            | Barwies               |   | Ortszentrum                                    | B189 - Mieminger Straße | 0,9        | 59,3        | 85,0         | 13 : 14        | 13 : 18        | 13 : 22        |
|                | Ende Feed Zone |                       | In der Nähe vom Mpreis  | B189 - Mieminger Straße                        | 0,2                     | 59,5       | 84,8        | 13 : 14      | 13 : 18        | 13 : 22        |                |
| MÖTZ           |                |                       |    | 2. Ausfahrt nach links in Richtung Mötz        | L236                    | 0,3        | 59,8        | 84,5         | 13 : 15        | 13 : 18        | 13 : 22        |
|                | 700            | Mötz                  |   | Ortsbeginn Mötz                                | L236                    | 2,8        | 62,6        | 81,7         | 13 : 17        | 13 : 21        | 13 : 25        |
| SILZ           |                |                       |   | Kreuzung, gerade weiter                        | L236                    | 0,8        | 63,4        | 80,9         | 13 : 18        | 13 : 22        | 13 : 26        |
|                | 647            |                       |   | Innbrücke - Ortsbeginn Silz                    | L236                    | 1,1        | 64,5        | 79,8         | 13 : 19        | 13 : 22        | 13 : 27        |
| STAMS          |                |                       |   | Autobahnkreuzung: gerade weiter                | L236                    | 0,1        | 64,6        | 79,7         | 13 : 19        | 13 : 23        | 13 : 27        |
|                |                |                       |   | Ortsbeginn Stams                               | L236                    | 0,1        | 64,7        | 79,6         | 13 : 19        | 13 : 23        | 13 : 27        |
|                |                |                       |   | Kreuzung nach rechts Richtung Telfs, Innsbruck | B171                    | 0,4        | 65,1        | 79,2         | 13 : 19        | 13 : 23        | 13 : 28        |
|                | 638            | Stams                 |  | 2. Ausfahrt gerade Richtung Innsbruck          | B171                    | 1,4        | 66,5        | 77,8         | 13 : 21        | 13 : 25        | 13 : 30        |
| RIETZ          |                | Thanrain              |   | Gerade weiter                                  | B171                    | 2,1        | 68,6        | 75,7         | 13 : 24        | 13 : 28        | 13 : 33        |
|                |                |                       |   | Ortsbeginn Rietz                               | B171                    | 0,5        | 69,1        | 75,2         | 13 : 25        | 13 : 29        | 13 : 33        |
| PFAFFENHOFEN   | 636            | Rietz                 |   | Gerade weiter                                  | B171                    | 0,9        | 70,0        | 74,3         | 13 : 26        | 13 : 30        | 13 : 35        |
|                | 626            | Ende 2. Runde         |  | 2. Ausfahrt Richtung Innsbruck                 | L11 - Gewerbepark       | <b>0,4</b> | <b>73,1</b> | <b>71,2</b>  | <b>13 : 30</b> | <b>13 : 34</b> | <b>13 : 39</b> |

| Gemeinde            | Höhe           | Ort                    |                      | Details                                  | Straße                     | Einzel KM  | Gesamt KM    | KM zum Start | Schnitt km/h   |                |                |
|---------------------|----------------|------------------------|----------------------|--|----------------------------|------------|--------------|--------------|----------------|----------------|----------------|
|                     |                |                        |                      |  |                            |            |              |              | 45             | 43             | 41             |
| PFAFFENHOFEN        | 648            | Pfaffenhofen           |                      | Ortszentrum                              | L11 - Salzstraße           | 1,5        | 74,6         | 69,7         | 13 : 32        | 13 : 36        | 13 : 41        |
| OBERHOFEN IM INNTAL |                |                        |                      | Ortsbeginn Oberhofen im Inntal           | L11 - Landesstraße         | 0,3        | 74,9         | 69,4         | 13 : 32        | 13 : 37        | 13 : 42        |
|                     | 624            | Oberhofen im Inntal    |                      | Ortszentrum                              | L11 - Landesstraße         | 0,7        | 75,6         | 68,7         | 13 : 33        | 13 : 38        | 13 : 43        |
| FLAURLING           |                |                        |                      | Ortsbeginn Flaurling                     | L11 - Salzstraße           | 2,1        | 77,7         | 66,6         | 13 : 35        | 13 : 40        | 13 : 45        |
|                     | 649            | Flaurling              |                      | Ortszentrum - Fahrbahnverengung          | L11 - Salzstraße           | 0,4        | 78,1         | 66,2         | 13 : 36        | 13 : 41        | 13 : 46        |
| POLLING IN TIROL    |                |                        |                      | Ortsbeginn Polling in Tirol              | L11                        | 1,0        | 79,1         | 65,2         | 13 : 37        | 13 : 42        | 13 : 47        |
|                     | 617            | Polling in Tirol       |                      | Ortszentrum                              | L11                        | 1,4        | 80,5         | 63,8         | 13 : 39        | 13 : 44        | 13 : 49        |
| HATTING             |                |                        |                      | Ortsbeginn Hatting                       | L11 - Salzstraße           | 0,6        | 81,1         | 63,2         | 13 : 40        | 13 : 45        | 13 : 50        |
|                     | 615            | Hatting                |                      | Ortszentrum                              | L11 - Salzstraße           | 0,7        | 81,8         | 62,5         | 13 : 41        | 13 : 45        | 13 : 51        |
| INZING              |                |                        |                      | Ortsbeginn Inzing                        | L11                        | 0,7        | 82,5         | 61,8         | 13 : 41        | 13 : 46        | 13 : 52        |
|                     | 609            | Inzing                 |                      | Ortszentrum - Fahrbahnverengung          | L11 - Salzstraße           | 1,7        | 84,2         | 60,1         | 13 : 44        | 13 : 49        | 13 : 54        |
| ZIRL                |                |                        |                      | Ortsbeginn Zirl                          | L11 - Salzstraße           | 1,9        | 86,1         | 58,2         | 13 : 46        | 13 : 51        | 13 : 57        |
|                     |                |                        |                      | 1. Ausfahrt gerade Richtung Unterperfuss | L11 - Salzstraße           | 0,3        | 86,4         | 57,9         | 13 : 46        | 13 : 51        | 13 : 57        |
| RENGGEN             |                |                        |                      | Ortsbeginn Renggen                       | L11 - Völser Straße        | 1,3        | 87,7         | 56,6         | 13 : 48        | 13 : 53        | 13 : 59        |
| UNTERPERFUSS        |                |                        |                      | Ortsbeginn Unterperfuss                  | L11 - Völser Straße        | 0,3        | 88,0         | 56,3         | 13 : 48        | 13 : 54        | 13 : 59        |
|                     | 596            | Unterperfuss           |                      | Ortszentrum                              | L11 - Völser Straße        | 1,3        | 89,3         | 55,0         | 13 : 50        | 13 : 55        | 14 : 01        |
|                     |                |                        |                      | Kreuzung Renggen: gerade weiter          | L11 - Völser Straße        | 0,6        | 89,9         | 54,4         | 13 : 51        | 13 : 56        | 14 : 02        |
| KEMATEN IN TIROL    |                |                        |                      | Ortsbeginn Kematen in Tirol              | L11 - Völser Straße        | 0,2        | 90,1         | 54,2         | 13 : 51        | 13 : 56        | 14 : 02        |
|                     |                |                        |                      | 2. Ausfahrt geradeaus Richtung Kematen   | Oberinntaler Straße        | 0,1        | 90,2         | 54,1         | 13 : 51        | 13 : 57        | 14 : 03        |
|                     | 621            | Kematen in T. - SPRINT |                      | 2. Sprintwertung - Höhe "Villa Clara"    | Oberinntaler Straße        | <b>0,3</b> | <b>90,5</b>  | <b>53,8</b>  | <b>13 : 52</b> | <b>13 : 57</b> | <b>14 : 03</b> |
|                     | 618            | Beginn 1. Runde        |                      | Abbiegung nach links Richtung Völs       | Dorfstraße                 | 0,1        | 90,6         | 53,7         | 13 : 52        | 13 : 57        | 14 : 03        |
|                     | 617            | Kematen in Tirol       |                      | Ortszentrum - Fahrbahnverengung          | L11 - Dorfstraße           | 0,3        | 90,9         | 53,4         | 13 : 52        | 13 : 58        | 14 : 04        |
| VÖLS                |                |                        |                      | 1. Ausfahrt gerade                       | L11 - Innsbrucker Straße   | 0,8        | 91,7         | 52,6         | 13 : 53        | 13 : 59        | 14 : 05        |
|                     |                |                        |                      | Ortsbeginn Völs                          | L11 - Landesstraße         | 2,3        | 94,0         | 50,3         | 13 : 56        | 14 : 02        | 14 : 08        |
|                     |                |                        |                      | Unterführung                             | L11 - Landesstraße         | 0,6        | 94,6         | 49,7         | 13 : 57        | 14 : 02        | 14 : 09        |
|                     | 582            | Völs                   |                      | 1. Ausfahrt gerade                       | L11 - Landesstraße         | 0,4        | 95,0         | 49,3         | 13 : 57        | 14 : 03        | 14 : 09        |
|                     |                | Beginn Müllzone        |                      |  | L11 - Landesstraße         | 0,9        | 95,9         | 48,4         | 13 : 58        | 14 : 04        | 14 : 11        |
|                     |                |                        |                      | Beginn Anstieg                           | L11 - Landesstraße         | 0,3        | 96,2         | 48,1         | 13 : 59        | 14 : 05        | 14 : 11        |
|                     | 590            | Beginn Feed Zone       |                      | Sofort nach der Eisenbahnbrücke          | L11 - Landesstraße         | 0,2        | 96,4         | 47,9         | 13 : 59        | 14 : 05        | 14 : 11        |
|                     | 633            | Kreuzung Götzener      |                      | Abbiegung nach rechts Richtung Götzens   | L12 - Götzner Landesstraße | 0,6        | 97,0         | 47,3         | 14 : 00        | 14 : 06        | 14 : 12        |
|                     | Ende Feed Zone |                        | Kleiner Platz rechts | L12 - Götzner Landesstraße               | 1,2                        | 98,2       | 46,1         | 14 : 03      | 14 : 09        | 14 : 15        |                |
| GÖTZENS             |                |                        |                      | Ortsbeginn Götzens                       | L12 - Burgstraße           | 1,5        | 99,7         | 44,6         | 14 : 06        | 14 : 13        | 14 : 19        |
|                     | 865            | Götzens - KOM          |                      | Höhe Hotel Alp - Bergwertung             | L12 - Burgstraße           | <b>0,6</b> | <b>100,3</b> | <b>44,0</b>  | <b>14 : 08</b> | <b>14 : 14</b> | <b>14 : 21</b> |
|                     | 867            | Götzens                |                      | Abbiegung nach rechts, der Straße folgen | L12 - Kirchstraße          | 0,2        | 100,5        | 43,8         | 14 : 08        | 14 : 14        | 14 : 21        |

| Gemeinde         | Höhe   | Ort                        |   |   | Details  | Straße  | Einzel KM               | Gesamt KM    | KM zum Start | Schnitt km/h   |                |                |         |
|------------------|--|----------------------------|---|---|--|---|-------------------------|--------------|--------------|----------------|----------------|----------------|---------|
|                  |  |                            |   |   |  |   |                         |              |              | 45             | 43             | 41             |         |
| BIRGITZ          | 859  | Birgitz                    |   |   | Ortsbeginn Birgitz   | L12 - Dorfstraße  | 0,5                     | 101,0        | 43,3         | 14 : 09        | 14 : 15        | 14 : 22        |         |
|                  |  |                            |   |   | Ortszentrum  | L12 - Dorfstraße  | 0,4                     | 101,4        | 42,9         | 14 : 09        | 14 : 16        | 14 : 23        |         |
| AXAMS            | 920  | Axams - Olympiastraße      |   |   | Ortsbeginn Axams   | L12 - Innsbrucker Straße  | 0,5                     | 101,9        | 42,4         | 14 : 10        | 14 : 16        | 14 : 23        |         |
|                  |  |                            |   |   |  Abbiegung nach links Richtung Axamer Lizum   | Olympiastraße   | 0,7                     | 102,6        | 41,7         | 14 : 11        | 14 : 17        | 14 : 24        |         |
|                  |  |                            |   |   |  Abbiegung nach rechts - Beginn der Abfahrt   | Kögelstraße   | 1,0                     | 103,6        | 40,7         | 14 : 13        | 14 : 20        | 14 : 27        |         |
|                  |  |                            |   |   |  2. Ausfahrt gerade Richtung Kematen          | L394 - Axamer Landesstraße  | 0,9                     | 104,5        | 39,8         | 14 : 14        | 14 : 21        | 14 : 28        |         |
|                  |  |                            |   |   | Kreuzung nach Omes - gerade weiter   | L394 - Axamer Landesstraße  | 2,1                     | 106,6        | 37,7         | 14 : 16        | 14 : 23        | 14 : 30        |         |
| KEMATEN IN TIROL | 618  | Ende der 1. Runde          |    |  | Ortsbeginn Kematen in Tirol  | L394 - Axamer Landesstraße  | 0,3                     | 106,9        | 37,4         | 14 : 16        | 14 : 23        | 14 : 30        |         |
|                  |  |                            |   |   | Ende der Abfahrt   |  Nach rechts abbiegen            | L13 - Sellrainer Straße | 1,6          | 108,5        | 35,8           | 14 : 18        | 14 : 24        | 14 : 32 |
|                  |  |                            |   |   |  1. Ausfahrt nach rechts                      | Oberinntaler Straße   | <b>0,6</b>              | <b>109,1</b> | <b>35,2</b>  | <b>14 : 19</b> | <b>14 : 25</b> | <b>14 : 33</b> |         |
|                  |  |                            |   |   |  Abbiegung nach links Richtung Völs           | Dorfstraße  | 0,4                     | 109,5        | 34,8         | 14 : 19        | 14 : 26        | 14 : 33        |         |
|                  |  |                            |   |   |  Ortszentrum - Fahrbahnverengung              | L11   | 0,3                     | 109,8        | 34,5         | 14 : 19        | 14 : 26        | 14 : 34        |         |
|                  |  |                            |   |   |  1. Ausfahrt gerade                           | L11 - Innsbrucker Straße  | 0,8                     | 110,6        | 33,7         | 14 : 20        | 14 : 27        | 14 : 35        |         |
| VÖLS             | 582  | Völs                       |   |   | Ortsbeginn Völs  | L11 - Landesstraße  | 2,3                     | 112,9        | 31,4         | 14 : 23        | 14 : 30        | 14 : 38        |         |
|                  |  |                            |   |   |  Unterführung                                 | L11 - Landesstraße  | 0,6                     | 113,5        | 30,8         | 14 : 24        | 14 : 31        | 14 : 39        |         |
|                  |  |                            |   |   |  1. Ausfahrt gerade                           | L11 - Landesstraße  | 0,4                     | 113,9        | 30,4         | 14 : 25        | 14 : 32        | 14 : 39        |         |
|                  |  |                            |   |   |  Beginn Müllzone                              | L11 - Landesstraße  | 0,9                     | 114,8        | 29,5         | 14 : 26        | 14 : 33        | 14 : 41        |         |
|                  |  |                            |   |   | Beginn Anstieg   | L11 - Landesstraße  | 0,3                     | 115,1        | 29,2         | 14 : 26        | 14 : 33        | 14 : 41        |         |
|                  |  |                            |   |   |  590 Beginn Feed Zone                         | L11 - Landesstraße  | 0,2                     | 115,3        | 29,0         | 14 : 27        | 14 : 34        | 14 : 41        |         |
|                  |  |                            |   |   |  633 Kreuzung Götzener                        | L12 - Götzner Landesstraße  | 0,6                     | 115,9        | 28,4         | 14 : 27        | 14 : 35        | 14 : 42        |         |
| Ende Feed Zone   | Kleiner Platz rechts   | L12 - Götzner Landesstraße | 1,2   | 117,1   | 27,2   | 14 : 30   | 14 : 37                 | 14 : 45      |              |                |                |                |         |
| GÖTZENS          | 867  | Götzens                    |   |   | Ortsbeginn Götzens   | L12 - Burgstraße  | 1,5                     | 118,6        | 25,7         | 14 : 34        | 14 : 41        | 14 : 49        |         |
|                  |  |                            |   |   | Abbiegung nach rechts dem Straßenverlauf folgen  | L12 - Kirchstraße   | 0,8                     | 119,4        | 24,9         | 14 : 36        | 14 : 43        | 14 : 51        |         |
| BIRGITZ          | 859  | Birgitz                    |   |   | Ortsbeginn Birgitz   | L12 - Dorfstraße  | 0,5                     | 119,9        | 24,4         | 14 : 37        | 14 : 44        | 14 : 52        |         |
|                  |  |                            |   |   | Ortszentrum  | L12 - Dorfstraße  | 0,4                     | 120,3        | 24,0         | 14 : 37        | 14 : 45        | 14 : 53        |         |
| AXAMS            | 920  | Axams - BONUS Sprint       |  |   | Ortsbeginn Axams   | L12 - Innsbrucker St.   | 0,5                     | 120,8        | 23,5         | 14 : 38        | 14 : 46        | 14 : 54        |         |
|                  |  |                            |   |   |  Abbiegung nach links Richtung Axamer Lizum | Olympiastraße   | 0,7                     | 121,5        | 22,8         | 14 : 39        | 14 : 46        | 14 : 55        |         |
|                  |  |                            |   |   | Bonus Sprint - 100m vor der Abbiegung nach rechts  | Olympiastraße   | <b>0,9</b>              | <b>122,4</b> | <b>21,9</b>  | <b>14 : 40</b> | <b>14 : 48</b> | <b>14 : 56</b> |         |
|                  |  |                            |   |   |  Abbiegung nach rechts - Beginn der Abfahrt | Kögelstraße   | 0,1                     | 122,5        | 21,8         | 14 : 40        | 14 : 48        | 14 : 56        |         |
|                  |  |                            |   |   |  2. Ausfahrt gerade Richtung Kematen        | L394 - Axamer Landesstraße  | 0,9                     | 123,4        | 20,9         | 14 : 41        | 14 : 49        | 14 : 57        |         |
|                  | Kreuzung gerade weiter   |                            | 2,1   | 125,5   | 18,8   | 14 : 43   | 14 : 51                 | 14 : 59      |              |                |                |                |         |
| KEMATEN IN TIROL | 623  | Ende der 2. Runde          |  |   | Ortsbeginn Kematen in Tirol  | L394 - Axamer Landesstraße  | 0,3                     | 125,8        | 18,5         | 14 : 43        | 14 : 51        | 15 : 00        |         |
|                  |  |                            |   |   | Ende der Abfahrt   |  Kreuzung nach rechts abbiegen | L13 - Sellrainer Straße | 1,6          | 127,4        | 16,9           | 14 : 45        | 14 : 53        | 15 : 01 |
|                  |  |                            |   |   |  2. Ausfahrt gerade Richtung Innsbruck      | L13 - Sellrainer Straße   | <b>0,6</b>              | <b>128,0</b> | <b>16,3</b>  | <b>14 : 45</b> | <b>14 : 53</b> | <b>15 : 02</b> |         |
|                  |  2. Ausfahrt gerade Richtung B171 | L13 - Sellrainer Straße    | 1,2   | 129,2   | 15,1   | 14 : 47   | 14 : 55                 | 15 : 04      |              |                |                |                |         |

| Gemeinde  | Höhe | Ort                  |   |   | Details   | Straße                   | Einzel KM | Gesamt KM | KM zum Start | Schnitt km/h |         |         |
|-----------|------|----------------------|---|---|---|--------------------------|-----------|-----------|--------------|--------------|---------|---------|
|           |      |                      |   |   |   |                          |           |           |              | 45           | 43      | 41      |
|           |      |                      |   |   | Langgezogene Rechtskurve folgen - Innbrücke   | L13 - Sellrainer Straße  | 0,5       | 129,7     | 14,6         | 14 : 47      | 14 : 56 | 15 : 04 |
| ZIRL      |      |                      |   |   | Ortsbeginn Zirl - Innbrücke   | L13 - Sellrainer Straße  | 0,3       | 130,0     | 14,3         | 14 : 48      | 14 : 56 | 15 : 05 |
|           |      | Plattner Kreuzung    |   |   | Kreuzung nach rechts in Richtung Innsbruck  | B171                     | 0,3       | 130,3     | 14,0         | 14 : 48      | 14 : 56 | 15 : 05 |
| HÖTTING   |      |                      |   |   | Ortsbeginn Hötting  | B171                     | 3,3       | 133,6     | 10,7         | 14 : 53      | 15 : 01 | 15 : 10 |
|           | 581  | Kranebitten          |   |   |   | B171                     | 2,1       | 135,7     | 8,6          | 14 : 55      | 15 : 04 | 15 : 13 |
|           |      |                      |   |   | Ampelkreuzung A12 und Völs - gerade weiter  | B171                     | 0,5       | 136,2     | 8,1          | 14 : 56      | 15 : 04 | 15 : 14 |
|           |      |                      |   |    | 1. Ausfahrt gerade Richtung Innsbruck   | B171                     | 0,4       | 136,6     | 7,7          | 14 : 57      | 15 : 05 | 15 : 14 |
|           |      |                      |   |   | Ampel gerade weiter   | B171 - Kranebitter Allee | 0,9       | 137,5     | 6,8          | 14 : 58      | 15 : 06 | 15 : 16 |
|           |      | Hötting              |   |   | Ampel mit Straßenbahnschienen - gerade weiter   | B171 - Kranebitter Allee | 0,9       | 138,4     | 5,9          | 14 : 59      | 15 : 07 | 15 : 17 |
|           |      | Hötting              |   |    | An der Ampel die linke Fahrspur halten – gegen die Fahrtrichtung für etwa 450 Meter –, um die Straßenbahnschienen an der nächsten Kreuzung zu | B171 - Höttinger Au      | 0,6       | 139,0     | 5,3          | 15 : 00      | 15 : 08 | 15 : 18 |
|           | 575  | Beginn des Anstieges |   |    | Abbiegung nach links  | Höttinger Auffahrt       | 0,5       | 139,5     | 4,8          | 15 : 00      | 15 : 09 | 15 : 18 |
|           |      | Beginn Müllzone      |  |   | Sofort danach Abbiegung nach links  | Höttinger Auffahrt       | 0,1       | 139,6     | 4,7          | 15 : 01      | 15 : 09 | 15 : 19 |
|           |      |                      |   |    | Abbiegung nach links Richtung Hungerburg  | Oppolzerstraße           | 0,2       | 139,8     | 4,5          | 15 : 01      | 15 : 10 | 15 : 19 |
|           |      |                      |   |    | Kreuzung nach rechts  | Botanikerstraße          | 0,2       | 140,0     | 4,3          | 15 : 01      | 15 : 10 | 15 : 19 |
|           |      |                      |   |   | Der Straße nach links folgen, ansteigend  | Brandjochstraße          | 0,2       | 140,2     | 4,1          | 15 : 02      | 15 : 10 | 15 : 20 |
|           | 628  | Ende des Anstieges   |  |    | Kreuzung nach rechts Richtung Hungerburg  | Schneeburggasse          | 0,2       | 140,4     | 3,9          | 15 : 02      | 15 : 11 | 15 : 20 |
|           |      | Kirchplatz           |  |    | Gerade weiter folgen und danach nach rechts   | Riedgasse                | 0,4       | 140,8     | 3,5          | 15 : 02      | 15 : 11 | 15 : 21 |
| INNSBRUCK |      |                      |  |    | Kreuzung nach rechts  | Fallbachgasse            | 0,6       | 141,4     | 2,9          | 15 : 03      | 15 : 12 | 15 : 22 |
|           |      | Innsbruck            |   |    | Ampelkreuzung nach links  | Innstraße                | 0,2       | 141,6     | 2,7          | 15 : 03      | 15 : 12 | 15 : 22 |
| MÜHLAU    |      | Innsbruck            |   |    | Ampel nach rechts über die Brücke   | Mühlauer Brücke          | 1,2       | 142,8     | 1,5          | 15 : 05      | 15 : 14 | 15 : 24 |
| INNSBRUCK |      | Innsbruck            |   |   | gerade weiter Richtung Rennweg  | Rennweg                  | 0,2       | 143,0     | 1,3          | 15 : 05      | 15 : 14 | 15 : 24 |
|           |      | Innsbruck            |   |   | Ampeln gerade weiter  | Rennweg                  | 0,3       | 143,3     | 1,0          | 15 : 06      | 15 : 14 | 15 : 24 |
|           |      | Innsbruck            |   |   | leicht nach links abbiegen  | Rennweg                  | 0,8       | 144,1     | 0,2          | 15 : 07      | 15 : 16 | 15 : 25 |
|           | 580  | INNSBRUCK            |   |  | Ziel - Congress Innsbruck   | Rennweg                  | 0,2       | 144,3     | 0,0          | 15 : 07      | 15 : 16 | 15 : 26 |